



УТВЕРЖДАЮ

Директор

МБУДО «ЦВР «Сибиряк» г.Юрги»

С.А.Шилова

«31» января 2018г.

## ПАСПОРТ ДОСТУПНОСТИ № 2.27/2018

### объекта и услуг для инвалидов и других МГН

#### 1. Общие сведения об объекте (краткая характеристика объекта)

1.1 Наименование отрасли (сферы деятельности): объект образования

(указывается: объект здравоохранения; объект образования; объект социальной защиты населения; объект физической культуры и спорта; объект культуры и туризма; объект информации и связи; объект транспорта и дорожно-транспортной инфраструктуры; объект жилого фонда; объект потребительского рынка и сферы услуг; объект службы занятости и места приложения труда; административный объект; иное)

1.2 Адрес объекта: 652051 Кемеровская область, г.Юрга, ул. Ленина, 97, 8 (38451) 49793

1.3 Сведения о размещении объекта:

отдельностоящее здание 2 этажей, 922,7 кв.м

часть здания этажей (или на \_\_\_ этаже), \_\_\_ кв.м

наличие прилегающего земельного участка (да, **нет**): \_\_\_ кв.м

1.4 Год постройки здания 1967, капитального ремонта/реконструкции 2001г.

проектная документация на (вид работы) \_\_\_ утверждена / прошла экспертизу в срок \_

1.5 Дата предстоящих плановых работ: капитальный ремонт; реконструкция; строительство нового здания; иное ежегодные ремонтные работы

сведения об организации, расположенной на объекте

1.6 Название организации (учреждения) – полное и краткое наименование (согласно Уставу)

Муниципальное бюджетное учреждение дополнительного образования «Центр внешкольной работы «Сибиряк» г.Юрги», МБУДО «ЦВР «Сибиряк» г.Юрги»

1.7 Юридический адрес организации (учреждения) 652051 Кемеровская обл., г.Юрга, ул. Ленина, 97

1.8 Основание для пользования объектом (оперативное управление, аренда, собственность, иное)

1.9 Форма собственности (государственная, негосударственная, иное \_\_\_)

1.10 Территориальная принадлежность (федеральная, региональная, муниципальная, иное \_\_\_)

1.11 Вышестоящая организация (наименование) Управление образованием Администрации города Юрга

1.12 Адрес вышестоящей организации, координаты для связи Кемеровская область, г.Юрга, пр.Победы, 13

## 2. Характеристика деятельности организации на объекте (краткая характеристика предоставляемых услуг)

2.1 Вид (или тип) объекта (согласно отраслевой классификации и Уставу): Учреждение дополнительного образования

2.2 Виды оказываемых услуг (виды деятельности, согласно Уставу) реализация дополнительных общеобразовательных программ: дополнительных общеразвивающих программ

2.3 Форма оказания услуг: (на объекте, в том числе с проживанием; на дому; дистанционно; иное \_\_\_)

2.4 Категории обслуживаемого населения по возрасту: (дети; граждане трудоспособного возраста; граждане пожилого возраста; все возрастные категории) дети

2.5 Категории обслуживаемых инвалидов: (К, О-н, О-в, С-п, С-ч, Г-п, Г-ч, У) /нет)<sup>19</sup> по состоянию на декабрь 2017г. отсутствуют

2.6 Участие в исполнении ИПРА инвалида / ребенка-инвалида (да, нет) по состоянию на декабрь 2017г. отсутствуют

## 3. Состояние доступности объекта и услуг

3.1 Путь следования к объекту пассажирским транспортом (описать маршрут движения с использованием пассажирского транспорта) автобусы 6, 35, 36 до остановки ж/д вокзал

Наличие адаптированного пассажирского транспорта к объекту нет

Наличие специального транспортного обслуживания (социальное такси) да

Необходимые организационные решения нет

3.2 Путь к объекту от ближайшей остановки пассажирского транспорта:

Расстояние до объекта от остановки транспорта 50 м

Время движения (пешком) 5 мин

Наличие выделенного от проезжей части пешеходного пути (да, нет),

Перекрестки: нерегулируемые; регулируемые, со звуковой сигнализацией, таймером; нет

<sup>19</sup> К - передвигающиеся на коляске; О - нарушения опорно-двигательного аппарата, в т.ч.: О-н - поражение нижних конечностей; О-в - поражение верхних конечностей; С-п - полное нарушение зрения (слепота); С-ч - частичное нарушение зрения; Г-п - полное нарушение слуха (глухота), Г-ч - частичное нарушение слуха; У - нарушения умственного развития

Информация на пути следования к объекту: (*акустическая, тактильная, визуальная, нет*)

Перепады высоты на пути: (*есть, нет (описать)*)

Их обустройство для инвалидов на коляске: (*да, нет*)

Обеспечена индивидуальная мобильность инвалидам (К, О-н, О-в, С-п, С-ч, Г-п, Г-ч, У) / нет

Организовано сопровождение на пути движения инвалидам (К, О-н, О-в, С-п, С-ч, Г-п, Г-ч, У) / нет

Необходимые организационные решения нет

### 3.3 Организация доступности объекта и услуг для инвалидов – форма обслуживания

Категория инвалидов	Форма обслуживания - способ предоставления услуг инвалидам ( <i>отметить выбранный способ знаком плюс +</i> )				
	На объекте по варианту:		На дому	Дистанционно	Не организовано
	«А»*	«Б»**			
К (передвигающиеся на креслах-колясках)					+
О-н (поражение нижних конечностей)					+
О-в (поражение верхних конечностей)					+
С-п (полное нарушение зрения – слепота)					+
С-ч (частичное нарушение зрения)		+			
Г-п (полное нарушение слуха – глухота)					+
Г-ч (частичное нарушение слуха)		+			
У (нарушения умственного развития)		+			
Все категории инвалидов***					+

\* - вариант «А» - **универсальный проект** - доступность для инвалидов любого места в здании, а именно – общих путей движения и мест обслуживания – не менее 5% общего числа таких мест, предназначенных для обслуживания (но не менее одного)

\*\* - вариант «Б» - **разумное приспособление** - при невозможности доступного оборудования всего здания выделение в уровне входа специальных помещений, зон или блоков, приспособленных для обслуживания инвалидов, с обеспечением всех видов услуг, имеющихся в данном здании

\*\*\* - заполняется только в случае, если способ единый для всех категорий

**Примечание:** если для какой-то категории МГН организовано несколько форм обслуживания, то все они отмечаются в соответствующих графах знаком плюс (+)

### 3.4 Доступность структурно-функциональных зон объекта на «29» декабрь 2017г.\*

№№ п/п	Основные структурно-функциональные зоны**	Состояние доступности, в том числе для основных категорий инвалидов***							
		К	О-н	О-в	С-п	С-ч	Г-п	Г-ч	У
1	Территория, прилегающая к зданию (участок)	ДП	ДП	ДП	ДП	ДП	ДП	ДП	ДП
2	Вход (входы) в здание	ВНД	ВНД	ДУ-пп	ВНД	ДУ-пп	ВНД	ДУ-пп	ДУ-пп
3	Путь (пути) движения внутри здания (в т.ч. пути эвакуации)	ВНД	ВНД	ДУ-пп	ВНД	ДУ-пп	ВНД	ДУ-пп	ДУ-пп
4	Зона целевого назначения (целевого посещения объекта)	ВНД	ВНД	ДУ-пп	ВНД	ДУ-пп	ВНД	ДУ-пп	ДУ-пп
5	Санитарно-гигиенические помещения	ВНД	ВНД	ДУ-пп	ВНД	ДУ-пп	ВНД	ДУ-пп	ДУ-пп
6	Система информации и связи (на всех зонах)	ВНД	ВНД	ДУ-пп	ВНД	ДУ-пп	ВНД	ДУ-пп	ДУ-пп
7	Пути движения к объекту (от остановки транспорта)	ВНД	ВНД	ДУ-пп	ВНД	ДУ-пп	ВНД	ДУ-пп	ДУ-пп

\* - указывается дата обследования, соответствующая приложению 1 к Паспорту доступности «Результаты обследования на предмет доступности объекта и услуг для инвалидов и других МГН»; при повторном обследовании делается **Вкладыш** к Паспорту доступности и указывается дата повторной оценки по настоящему пункту

\*\* - если зона отсутствует или не закреплена за организацией, расположенной на объекте, в соответствующей строке делается отметка (запись) об этом

\*\*\* - указывается по каждой зоне доступность ее для каждой из 8 категорий инвалидов и других МГН:

**ДП**- доступно полностью (барьеры отсутствуют, требования нормативно-технических документов выполнены);

**ДУ-им**-

доступно условно с обеспечением индивидуальной мобильности техническими решениями (отклонения от нормативно-технических документов согласованы с представителем общественного объединения инвалидов);

**ДУ-пп** - доступно условно с помощью персонала (согласовано с общественным объединением инвалидов);

**ВНД** - временно недоступно (имеются существенные барьеры, на момент обследования не устранены)

**3.5 Состояние доступности объекта и услуг (итоговое заключение) на «29» декабря 2017г.» г.\***

Категория инвалидов	К	О-н	О-в	С-п	С-ч	Г-п	Г-ч	У	Все категории **
Состояние доступности на момент обследования***	ВНД	ВНД	ДУ-пп	ВНД	ДУ-пп	ВНД	ДУ-пп	ДУ-пп	
<b>Ожидаемое состояние доступности объекта и услуг после выполнения работ:</b>									
1 этапа (неотложных работ)	ВНД	ВНД	ДУ-пп	ВНД	ДУ-пп	ВНД	ДУ-пп	ДУ-пп	
2 этапа (отложенных работ)	ДУ-пп	ДУ-пп	ДУ-пп	ДУ-пп	ДУ-пп	ДУ-пп	ДУ-пп	ДУ-пп	ДУ-пп
3 этапа (итоговых работ)	ДП	ДП	ДП	ДП	ДП	ДП	ДП	ДП	ДП

\* - аналогично пункту 3.4 (см.)

\*\* - заполняется только в случае, если по всем категориям единая оценка

\*\*\* - в этой строке указывается решение о состоянии доступности объекта и предоставляемых услуг для

соответствующих категорий инвалидов: **ДП** - доступно полностью; **ДЧ** – доступно частично; **ДУ-им** - доступно условно с обеспечением индивидуальной мобильности; **ДУ-пп** - доступно условно с помощью персонала на объекте; **ДУ-дом** – доступно условно с предоставлением услуг на дому (ином месте пребывания инвалида); **ДУ-дистант** – доступно условно с предоставлением услуг дистанционно; **ВНД** – временно недоступно

**Примечание:** Информация о состоянии доступности объекта и услуг на момент обследования отражается на сайте организации, а по приоритетным объектам - также на карте доступности

**Объект является приоритетным (да, нет) ДА (постановление Администрации от 04.05.2017г. №529)**

Указать, когда включен в реестр приоритетных объектов(2017год), в целевую программу( \_\_\_ год)

**Дата размещения (актуализации) информации на сайте и карте доступности  
10.02.2018г.**





документов в проектировании и строительстве									
2.2.1 По варианту «А»									
2.2.2 По варианту «Б»	ДУ-пп	+	+	+	+	+	+	+	+
Срок завершения 2 этапа, контроля его исполнения и актуализации информации на сайте организации и карте доступности <u>2030</u> года									
<b>3 этап (итоговые мероприятия)</b>									
3.Создание условий для беспрепятственного доступа инвалидов к объекту и предоставляемым в нем услугам									
3.1 По варианту «А»									
3.2 По варианту «Б»	ДП	+	+	+	+	+	+	+	+
Срок завершения 3 этапа, контроля его исполнения и актуализации информации на сайте организации и карте доступности после 2030 года									

\*- подробно мероприятия представлены в «дорожной карте объекта» от «29» декабря 2017 г.

Для принятия решения о выполнении работ на объекте требуется / не требуется:

**не требуется**

- согласование работ с надзорными органами (в сфере проектирования и строительства, архитектуры, охраны памятников, другое)
- техническая экспертиза нет
- разработка проектно-сметной документации нет
- согласование с вышестоящей организацией (с собственником объекта) нет
- заключение дополнительного соглашения с арендодателем нет
- рассмотрение на \_\_\_\_\_  
(наименование координирующего органа в сфере обеспечения доступной среды для инвалидов)
- иное \_\_\_\_\_

Работы, требующие обязательного согласования с полномочным представителем общественного объединения инвалидов (*пункт 1.1 и пункт 2.1 раздела 4.1*):

Согласованы без замечаний

Представитель общественной организации инвалидов Общество инвалидов «Надежда»



Дата « 15 » января 20 18 г.

(Ермакова К.И.)

Согласованы с замечаниями и предложениями (*прилагаются к «дорожной карте» объекта*)

Дата « \_\_\_\_\_ » 20 \_\_\_\_ г.

Замечания устранены

Дата « \_\_\_\_\_ » 20 \_\_\_\_ г.

Не согласованы. Необходимо согласовать до

Дата « \_\_\_\_\_ » 20 \_\_\_\_ г.

4. Особые отметки

Информация о доступности объекта и предоставляемых услуг размещена на:

- Сайте организации (адрес) <http://sibirkyrg.kuz-edu.ru/>

- Карте доступности (адрес) [www.zhit-vmeste.ru](http://www.zhit-vmeste.ru)

ПРИЛОЖЕНИЯ к Паспорту доступности объекта и услуг:

1 Результаты обследования на предмет доступности объекта и услуг от \_\_\_\_\_

2 План мероприятий по поэтапному повышению уровня доступности для инвалидов объекта и предоставляемых услуг («дорожная карта») от \_\_\_\_\_

3 Маршрут (схема) движения инвалидов и других МГН на объекте листов

4 Фотографии (структурно-функциональных зон и элементов объекта) штук

5 Материалы уполномоченных организаций по осуществлению контроля и надзора

Наименование документа и выдавшей его организации, дата

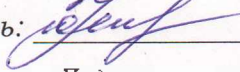
6 Материалы (заключения) иных организаций по вопросам доступности объекта и услуг

(сертификаты системы добровольной сертификации, документы общественного контроля и проч.)

7 Другое \_\_\_\_\_

(например, Вкладыш в Паспорт доступности – при повторном обследовании, в т.ч. контрольном)


Комиссия, проводившая обследование и составление паспорта доступности

Председатель:   
Подпись

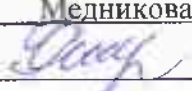
Селина Ю.Н., методист  
Ф.И.О., должность

Члены комиссии: 

Шилова С.А., директор МБУДО «ЦВР «Сибиряк» г.Юрги»



Медникова Н.А., зам директора по БОИ



Смоленцева Г.С., завхоз